

ÚZEMÍ
POVRCH ÚZEMÍ
PARCELNÍ ČÍSLO
ROZSAH PLATNOSTI SOND

Zábřehovice			Měřítko
asf. silnice			1:25/1:16
1	2	1125/1	1428
X			

Podélný profil vodovodu D

MĚŘÍTKO 1:500 / 1:100

KÓTA UPRAVENÉHO TERÉNU

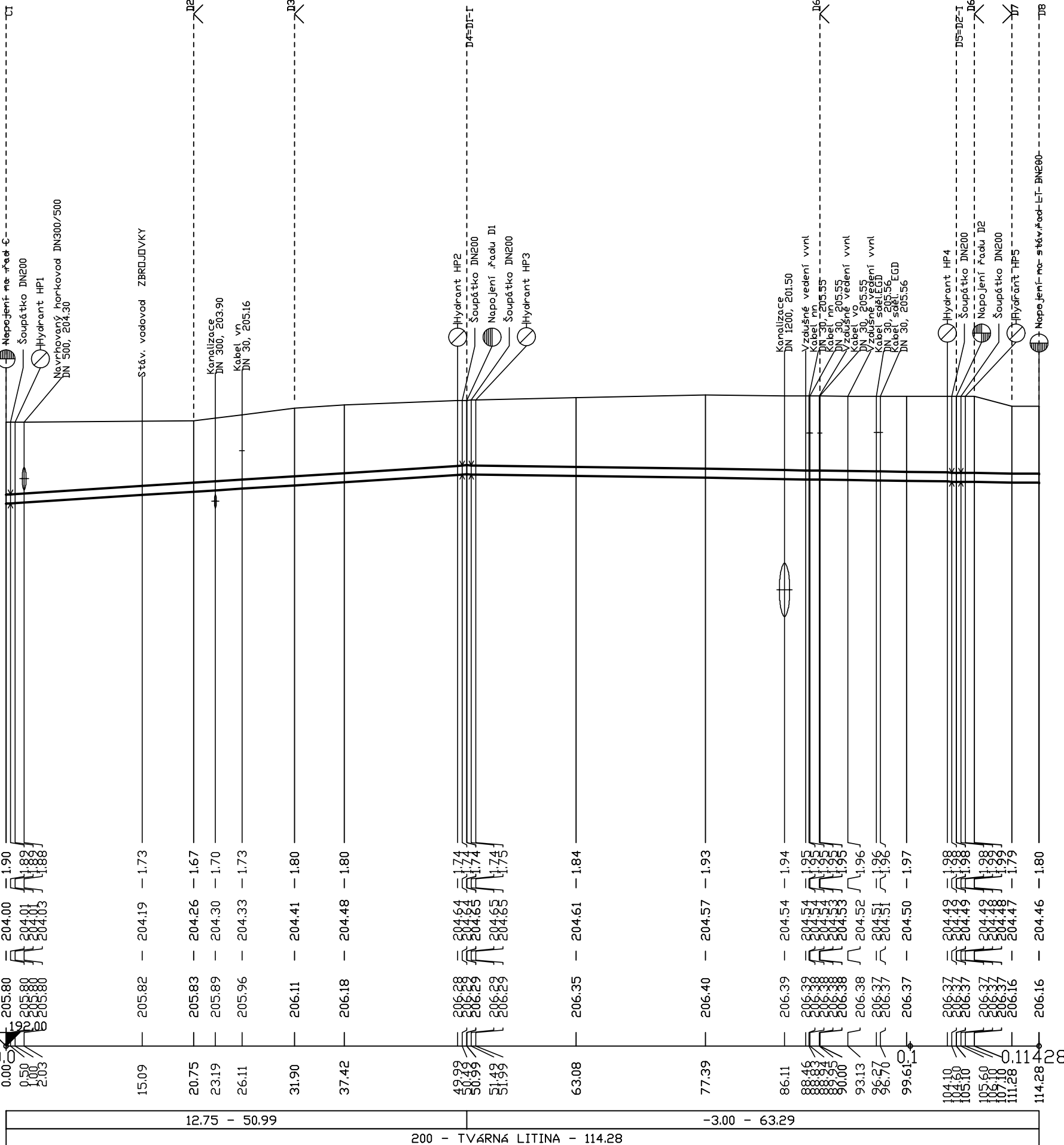
HLOUBKA VÝKOPU

KÓTA DNA POTRUBÍ

KÓTA TERÉNU

STANIČENÍ [Km],[m]

SKLON [promile] - DÉLKA [m]
DN [mm] - MATERIÁL - DÉLKA [m]



LEGENDA:
1) 1125/16
1122/1

ÚZEMÍ
POVRCH ÚZEMÍ
PARCELNÍ ČÍSLO
ROZSAH PLATNOSTI SOND

Podélný profil vodovodu D1

MĚŘÍTKO 1:100 / 1:100

KÓTA UPRAVENÉHO TERÉNU

HLOUBKA VÝKOPU

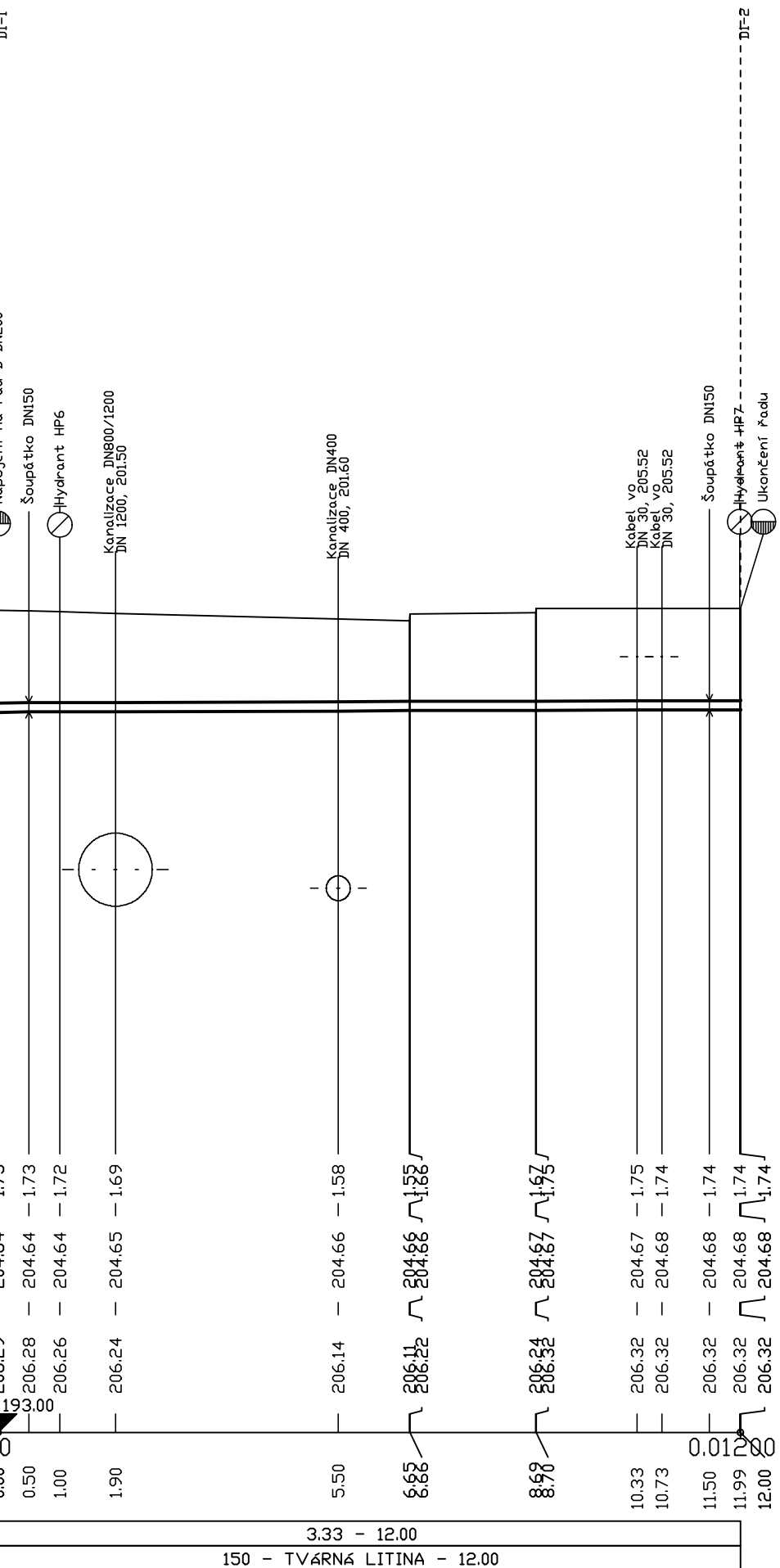
KÓTA DNA POTRUBÍ

KÓTA TERÉNU

STANIČENÍ [Km],[m]

SKLON [promile] - DÉLKA [m]
DN [mm] - MATERIÁL - DÉLKA [m]

Zábřehovice		
asf. silnice	1	zelený pás
1125/1		
X		



LEGENDA:
1) chodník-bet.dlažba

ÚZEMÍ
POVRCH ÚZEMÍ
PARCELNÍ ČÍSLO
ROZSAH PLATNOSTI SOND

Podélný profil vodovodu D2

MĚŘÍTKO 1:100 / 1:100

KÓTA UPRAVENÉHO TERÉNU

HLOUBKA VÝKOPU

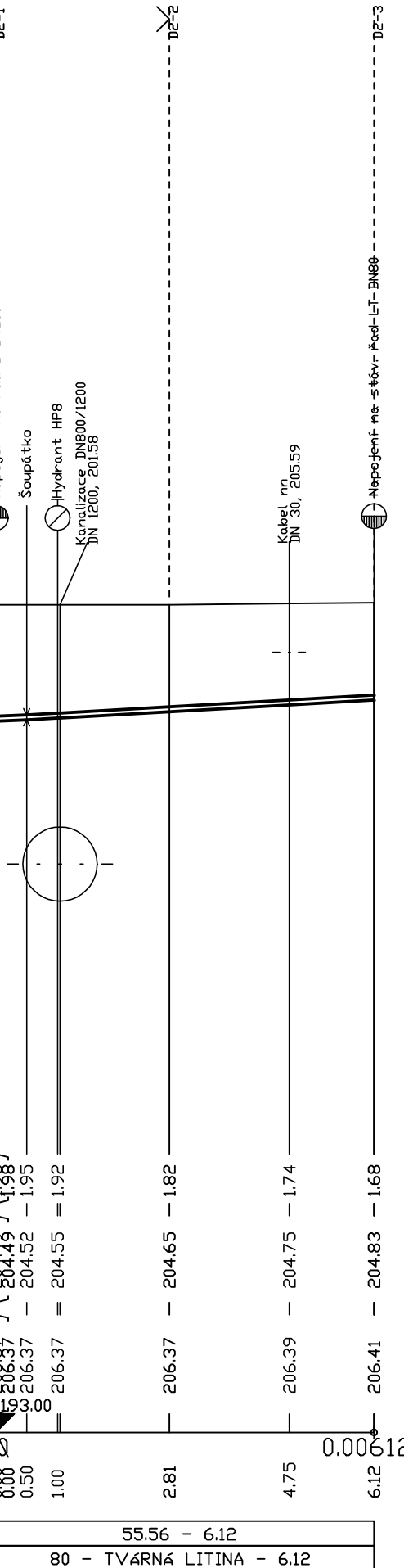
KÓTA DNA POTRUBÍ

KÓTA TERÉNU

STANIČENÍ [Km],[m]

SKLON [promile] - DÉLKA [m]
DN [mm] - MATERIÁL - DÉLKA [m]

Maloměřice		
asf. silnice		
1428		
X		



SO 345 - VODOVOD NOVÁ ZBROJOVKA - DN 200

D.1

PDPS

SOUŘADNICOVÝ SYSTÉM S-JTSK; VÝŠKOVÝ SYSTÉM BPV

OBJEDNATEL NOVÁ ZBROJOVKA, s.r.o. Vladislavova 1390/17, 110 00 Praha 1	NOVÁ ZBROJOVKA
---	-----------------------

HLAVNÍ PROJEKTANT PK OSSENDORF s.r.o. Tomešova 1, 602 00 BRNO	PROJEKTOVÁ KANCELÁŘ OSSENDORF BRNO
HLAVNÍ INŽ. PROJEKTU VEDOUČÍ PROJEKTANT	ING. NYKODYM ING. NOHEL
ČÍSLO ZAKÁZKY	2020 204.9

VEDOUČÍ PROJEKTANT ING. NOHEL	ZODP. PROJEKTANT ING. KLIMŠA	VYPRACOVAL ING. KAŠTAN	KONTROLOVAL ING. CHALOUPKA	AQUATIS
KRAJ: JIHOVÝCHOVSKÝ KATASTRÁLNÍ ÚZEMÍ: MALOMĚŘICE, ŽIDENICE, ZABŘEHOVICE				DATUM 12/2023
STAVBA DOPRAVNÍ NÁPOJENÍ ULICE MARKÉTY KUNCOVÉ D.1 - STAVEBNÍ ČÁST D.1.3 - VODOHOSPODÁŘSKÉ OBJEKTY				FORMÁT 5X A4
ČÍSLO ZAKÁZKY PDPS				STUPEŇ PD DUSP
MĚŘÍTKO 1:500/100, 1:100/100				ČÍSLO PÁRE 03
ČÁST PD PODÉLNÉ PROFILY D, D1, D2				ČÍSLO PRŮLOHY